

# DENGUE



# Informe epidemiológico

28 de mayo - 2020

SEMANA EPIDEMIOLÓGICA 21

PROVINCIA  
DE SANTA FE

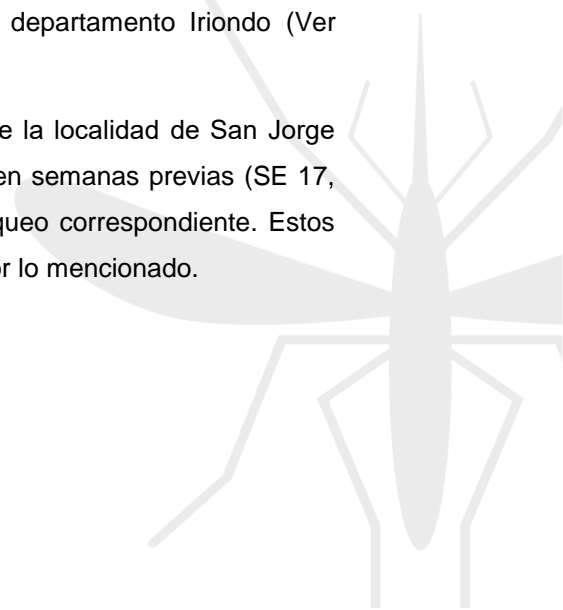
Ministerio de Salud





## DENGUE: INFORME EPIDEMIOLÓGICO – SEMANA 21

- En Santa Fe, desde la Semana Epidemiológica (SE) 1 hasta la SE 21 de 2020 se notificaron al Sistema Nacional de Vigilancia de la Salud (SISA-SNVS 2.0) 6.994 casos con sospecha de dengue, de los cuales 4.733 (68%) resultaron confirmados, 84 (1%) probables para dengue, 662 (9%) fueron descartados, mientras que 1.515 (22%) se encuentran en estudio. (Gráfico 1)
- Hasta el momento, se registra en diferentes sitios del territorio provincial la presencia autóctona de 2 serotipos: DEN-1 y DEN-4.
- En este período de tiempo se registraron tres fallecimientos con Dengue confirmado, 2 casos (DEN-4) en la ciudad de Rosario y un caso (DEN 1) en la Ciudad de Santa Fe.
- El promedio de edad de los casos confirmados es de 35 años. En hombres el promedio es 35 años y en mujeres 34 años.
- Se observa un aumento de los casos, confirmándose desde la semana epidemiológica 12 más de 300 casos semanales, observándose un descenso en la confirmación de casos en la semana 21.
- La mayoría de los casos confirmados fueron clasificados como autóctonos, por no presentar antecedentes de viaje a zonas con circulación.
- Con respecto a la residencia habitual de los casos, un total de 1.895 casos pertenecen al departamento General Obligado, 1.246 casos al departamento Rosario, 722 casos al departamento Castellanos, 252 casos al departamento La Capital, 154 casos al departamento San Lorenzo, 149 casos al departamento San Cristóbal, 128 casos al departamento San Martín, 39 casos al departamento Caseros, 35 casos al departamento San Jerónimo, 34 casos al departamento Constitución, 21 casos al departamento San Justo, 19 casos al departamento Belgrano, 17 casos al departamento Vera, 10 casos al departamento 9 de Julio, 5 casos al departamento Las Colonias, 4 casos al departamento San Javier, 1 caso al departamento Garay, 1 caso al departamento General López y 1 caso en el departamento Iriondo (Ver distribución por localidades en tabla 1).
- En el presente informe se actualizaron los casos confirmados de la localidad de San Jorge (departamento San Martín), los cuales fueron casos confirmados en semanas previas (SE 17, SE 18 y SE 19), en las cuales se realizaron las acciones de bloqueo correspondiente. Estos casos no se ven reflejados como casos nuevos en esta semana, por lo mencionado.

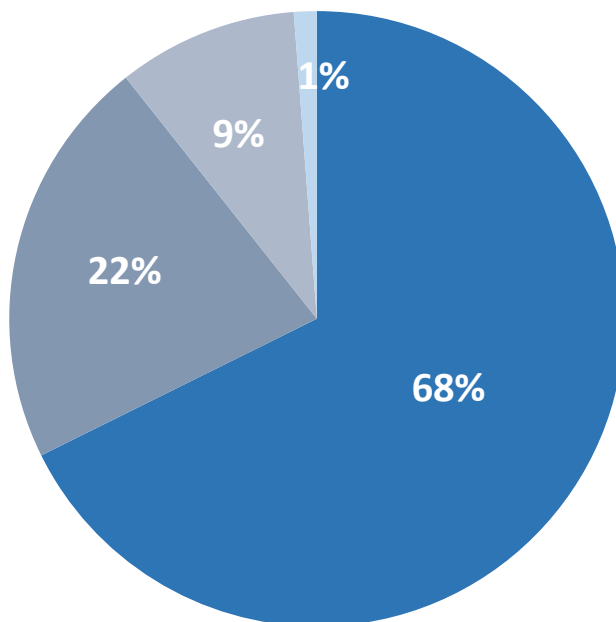




**Grafico 1**

Casos notificados de dengue según clasificación. Provincia de Santa Fe.  
Año 2020. N= 4.733

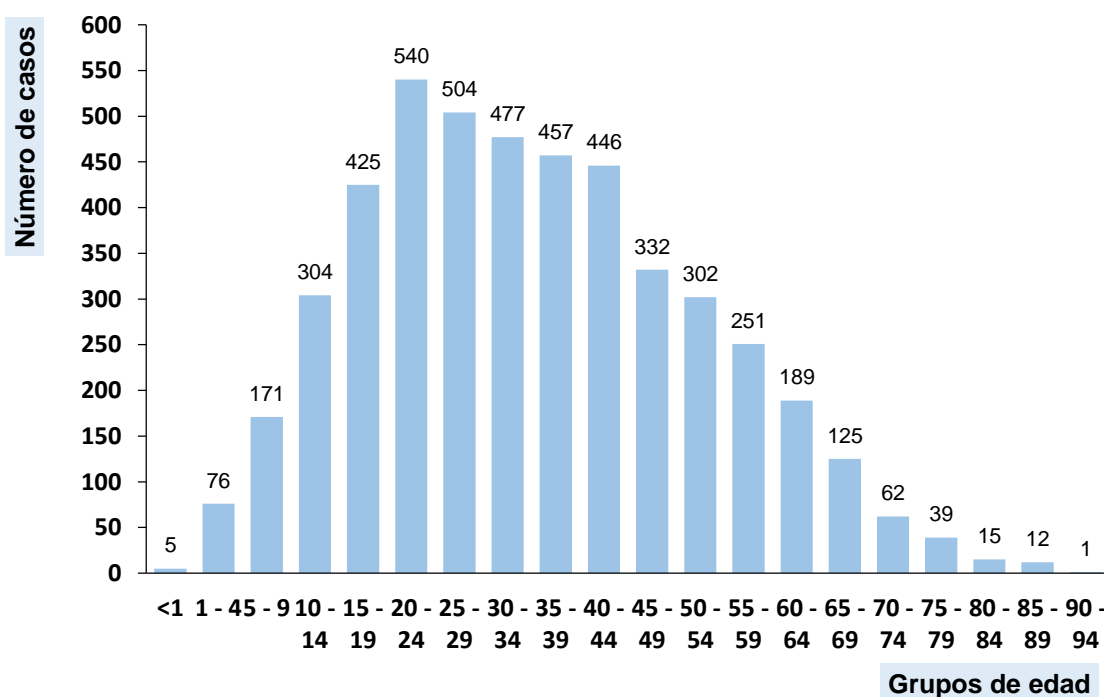
■ Confirmados ■ Sospechosos ■ Descartados ■ Probables



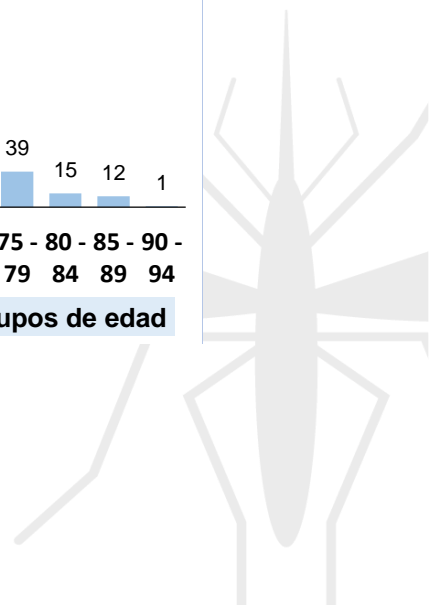
Fuente: Sistema Nacional de Vigilancia de la Salud.

**Grafico 2**

Casos confirmados de dengue según grupos de edad. Provincia de Santa Fe.  
Año 2020. N= 4.733.

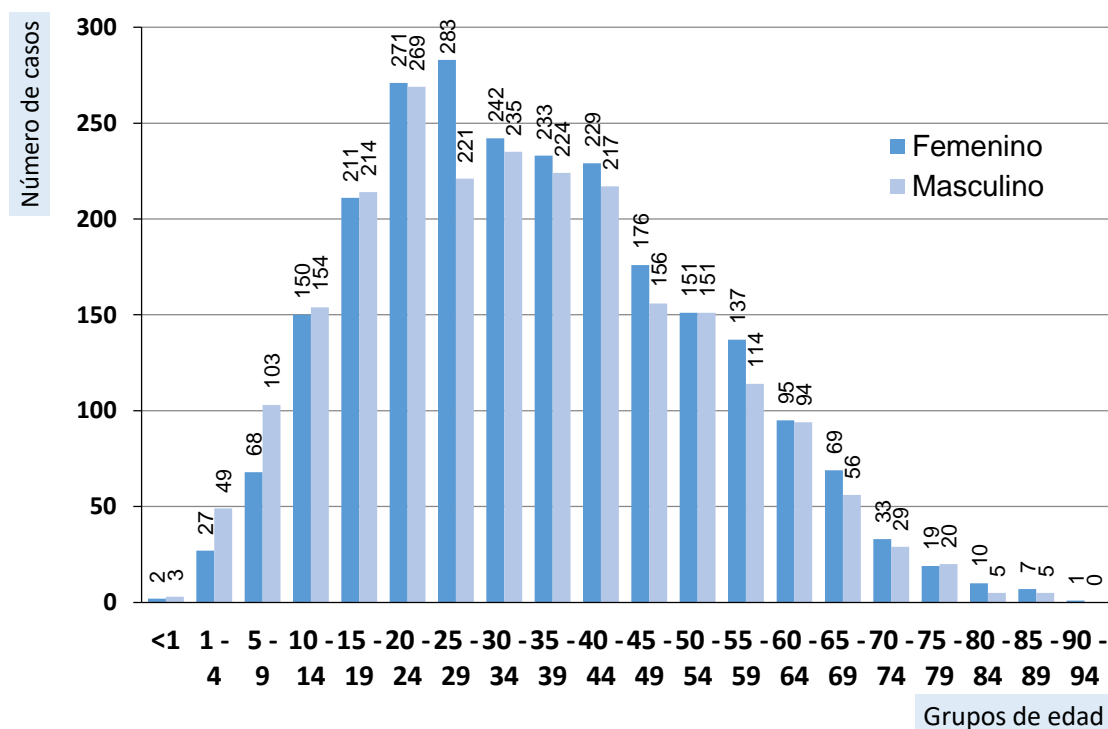


Fuente: Sistema Nacional de Vigilancia de la Salud.



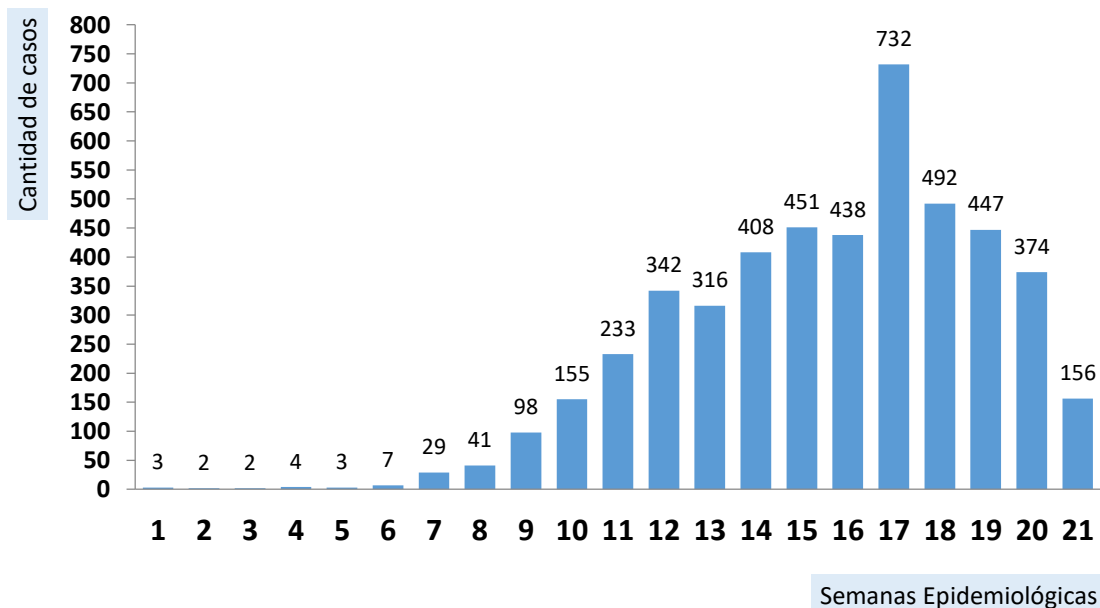


**Grafico 3** Casos confirmados de dengue según grupos de edad y sexo. Provincia de Santa Fe. Año 2020. N= 4.733




Fuente: Sistema Nacional de Vigilancia de la Salud.

**Grafico 4** Casos confirmados de dengue según semanas epidemiológicas. Provincia de Santa Fe. Año 2020. N= 4.733



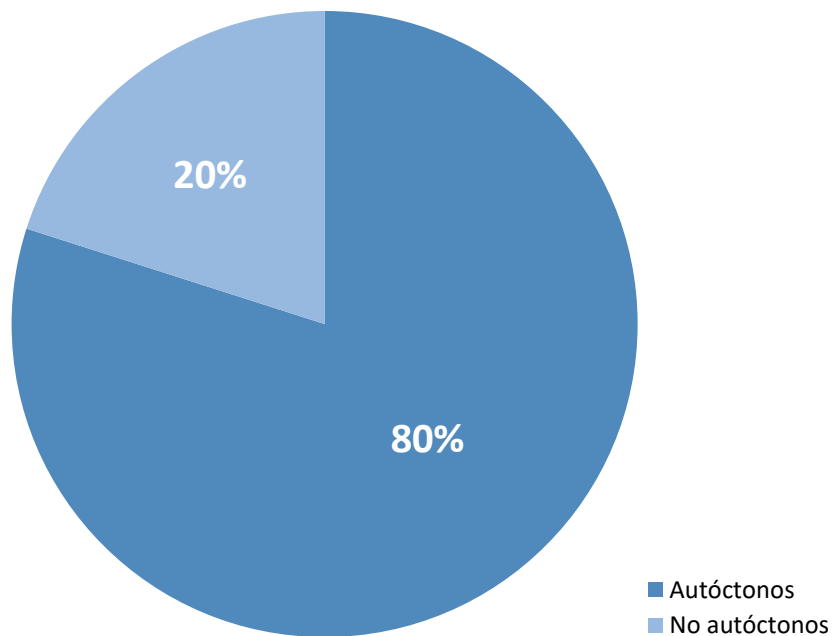
Fuente: Sistema Nacional de Vigilancia de la Salud.





**Grafico 5**

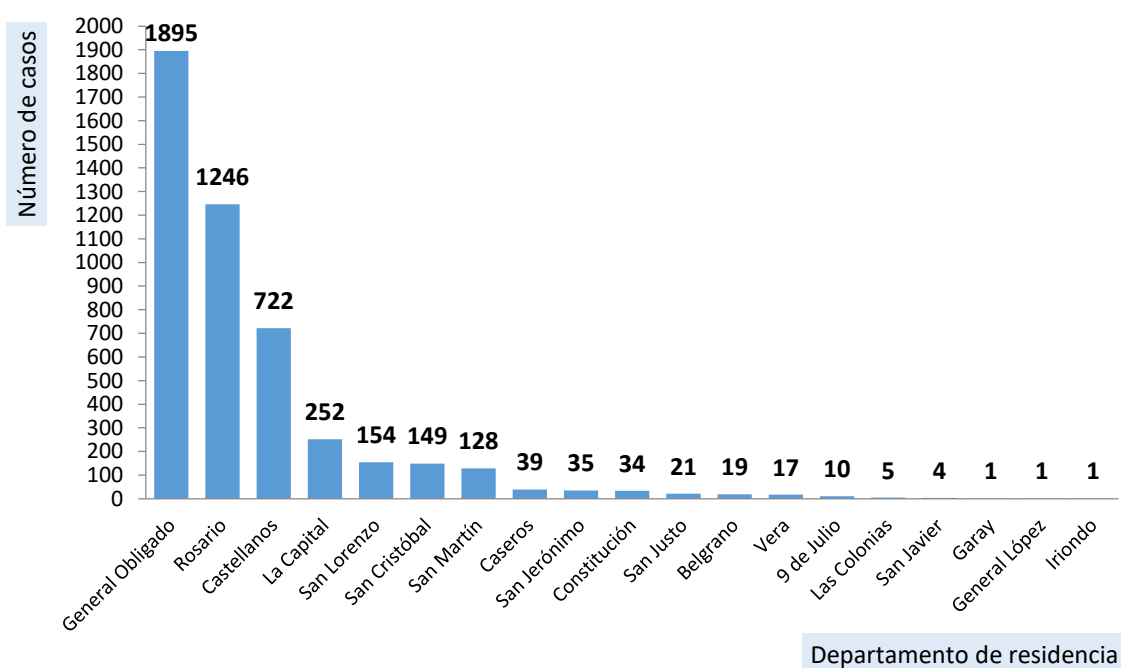
Casos confirmados de dengue según autóctonos o no autóctonos. Provincia de Santa Fe. Año 2020. N= 4.733



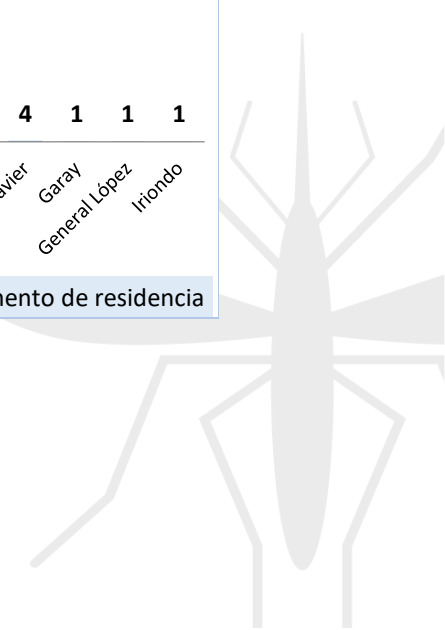
Fuente: Sistema Nacional de Vigilancia de la Salud.

**Grafico 6**

Casos confirmados de dengue según departamento de residencia habitual. Provincia de Santa Fe. Año 2020. N= 4.733



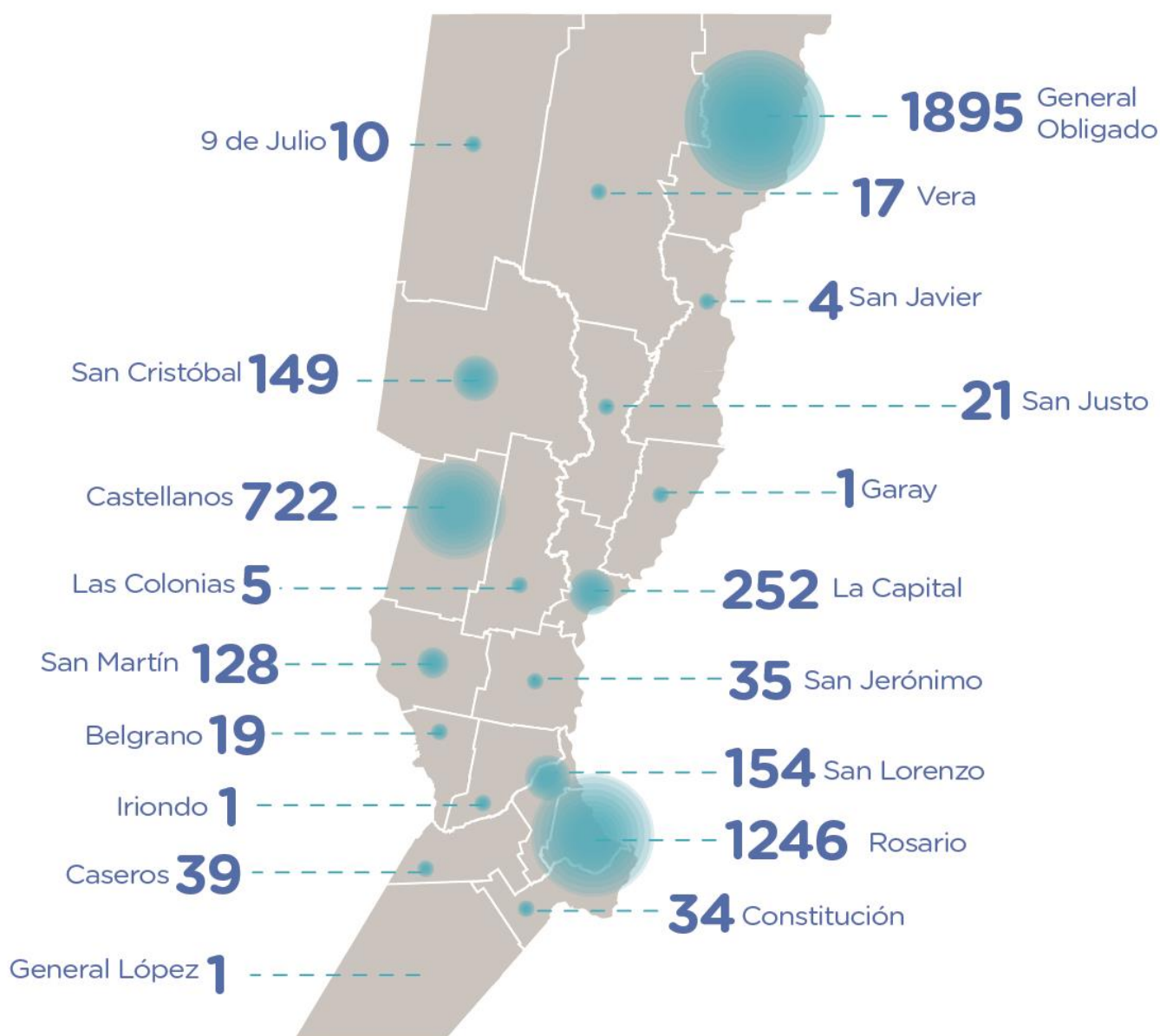
Fuente: Sistema Nacional de Vigilancia de la Salud.





**Mapa 1**

Distribución espacial de los casos confirmados de dengue según departamento de residencia habitual. Provincia de Santa Fe. Año 2020. N= 4.733




**Tabla 1** Distribución de los casos confirmados de dengue según departamento y localidad de residencia habitual. Provincia de Santa Fe. Año 2020. N= 4.733

Departamento/ Localidad	Casos acumulados	Porcentaje	Casos nuevos SE 21
<b>9 de Julio</b>	<b>10</b>	<b>100,0</b>	<b>1</b>
TOSTADO	10	100,0	1
<b>Belgrano</b>	<b>19</b>	<b>100,0</b>	<b>1</b>
LAS ROSAS	18	94,7	1
ARMSTRONG	1	5,3	-
<b>Caseros</b>	<b>39</b>	<b>100,0</b>	<b>-</b>
CASILDA	37	94,9	-
AREQUITO	1	2,6	-
BIGAND	1	2,6	-
<b>Castellanos</b>	<b>722</b>	<b>100,0</b>	<b>20</b>
RAFAELA	618	85,6	12
SUNCHALES	50	6,9	1
FRONTERA	32	4,4	7
JOSEFINA	9	1,2	-
HUMBERTO PRIMO	2	0,3	-
SUSANA	2	0,3	-
ZENON PEREYRA	2	0,3	-
BAUER Y SIGEL	1	0,1	-
EUSEBIA Y CAROLINA	1	0,1	-
LEHMANN	1	0,1	-
MARIA JUANA	1	0,1	-
PRESIDENTE ROCA	1	0,1	-
TACURAL	1	0,1	-
VILA	1	0,1	-
<b>Constitución</b>	<b>34</b>	<b>100,0</b>	<b>8</b>
VILLA CONSTITUCION	33	97,1	8
ALCORTA	1	2,9	-
<b>Garay</b>	<b>1</b>	<b>100,0</b>	<b>-</b>
SANTA ROSA DE CALCHINES	1	100,0	-
<b>General López</b>	<b>1</b>	<b>100,0</b>	<b>-</b>
MIGUEL TORRES	1	100,0	-
<b>General Obligado</b>	<b>1.895</b>	<b>100,0</b>	<b>37</b>
RECONQUISTA	1.428	75,4	16
AVELLANEDA	378	19,9	8
MALABRIGO	29	1,5	1
LAS TOSCAS	14	0,7	6
VILLA OCAMPO	12	0,6	1
VILLA GUILLERMINA	8	0,4	4
LA SARITA	4	0,2	1
LOS LAURELES	3	0,2	-
EL CARMEN DE AVELLANEDA	2	0,1	-
LANTERI	2	0,1	-
LAS GARZAS	2	0,1	-
BERNA	1	0,1	-
EL ARAZA	1	0,1	-
EL SOMBRERITO	1	0,1	-
FLORENCIA	1	0,1	-
GUADALUPE NORTE	1	0,1	-
INGENIERO CHANOURDIE	1	0,1	-
LA POTASA	1	0,1	-
LA SELVA	1	0,1	-
LA VERTIENTE	1	0,1	-
MOUSSY	1	0,1	-
PUERTO RECONQUISTA	1	0,1	-
VICTOR MANUEL	1	0,1	-
VILLA ANA	1	0,1	-
<b>Iriondo</b>	<b>1</b>	<b>100,0</b>	<b>-</b>
CANADA DE GOMEZ	1	100,0	-
<b>La Capital</b>	<b>252</b>	<b>100,0</b>	<b>18</b>
SANTA FE	227	90,1	16
SAUCE VIEJO	8	3,2	-
SANTO TOME	6	2,4	1
ANGEL GALLARDO	5	2,0	-
RECROO	2	0,8	-



ARROYO LEYES	1	0,4	-
COLASTINE NORTE	1	0,4	-
LLAMBI CAMPBELL	1	0,4	-
MONTE VERA	1	0,4	1
<b>Las Colonias</b>	<b>5</b>	<b>100,0</b>	<b>-</b>
ESPERANZA	4	80,0	-
SANTA CLARA DE BUENA VISTA	1	20,0	-
<b>Rosario</b>	<b>1.246</b>	<b>100,0</b>	<b>57</b>
ROSARIO	1.102	88,4	52
GRANADERO BAIGORRIA	78	6,3	2
VILLA GOBERNADOR GALVEZ	26	2,1	1
FUNES	20	1,6	-
ARROYO SECO	10	0,8	1
PEREZ	6	0,5	1
IBARLUCEA	2	0,2	-
PUEBLO ESTHER	2	0,2	-
<b>San Cristóbal</b>	<b>149</b>	<b>100,0</b>	<b>5</b>
VILLA TRINIDAD	82	55,0	-
CERES	52	34,9	4
SAN CRISTOBAL	8	5,4	1
SAN GUILLERMO	7	4,7	-
<b>San Javier</b>	<b>4</b>	<b>100,0</b>	<b>-</b>
ROMANG	3	75,0	-
SAN JAVIER	1	25,0	-
<b>San Jerónimo</b>	<b>35</b>	<b>100,0</b>	<b>4</b>
CORONDA	32	91,4	4
BARRANCAS	1	2,9	-
DIAZ	1	2,9	-
MACIEL	1	2,9	-
<b>San Justo</b>	<b>21</b>	<b>100,0</b>	<b>4</b>
SAN JUSTO	21	100,0	4
<b>San Lorenzo</b>	<b>154</b>	<b>100,0</b>	<b>-</b>
FRAY LUIS BELTRAN	103	66,9	-
ROLDAN	26	16,9	-
CAPITAN BERMUDEZ	19	12,3	-
SAN LORENZO	4	2,6	-
PUERTO GENERAL SAN MARTIN	2	1,3	-
<b>San Martín</b>	<b>128</b>	<b>100,0</b>	<b>-</b>
SAN JORGE	113	88,3	-
SASTRE	7	5,5	-
CARLOS PELLEGRINI	5	3,9	-
EL TREBOL	2	1,6	-
PIAMONTE	1	0,8	-
<b>Vera</b>	<b>17</b>	<b>100,0</b>	<b>1</b>
CALCHAQUI	6	35,3	-
FORTIN OLMOS	5	29,4	-
VERA	4	23,5	-
GARABATO	1	5,9	1
TARTAGAL	1	5,9	-
<b>Total</b>	<b>4.733</b>	<b>//</b>	<b>156</b>

